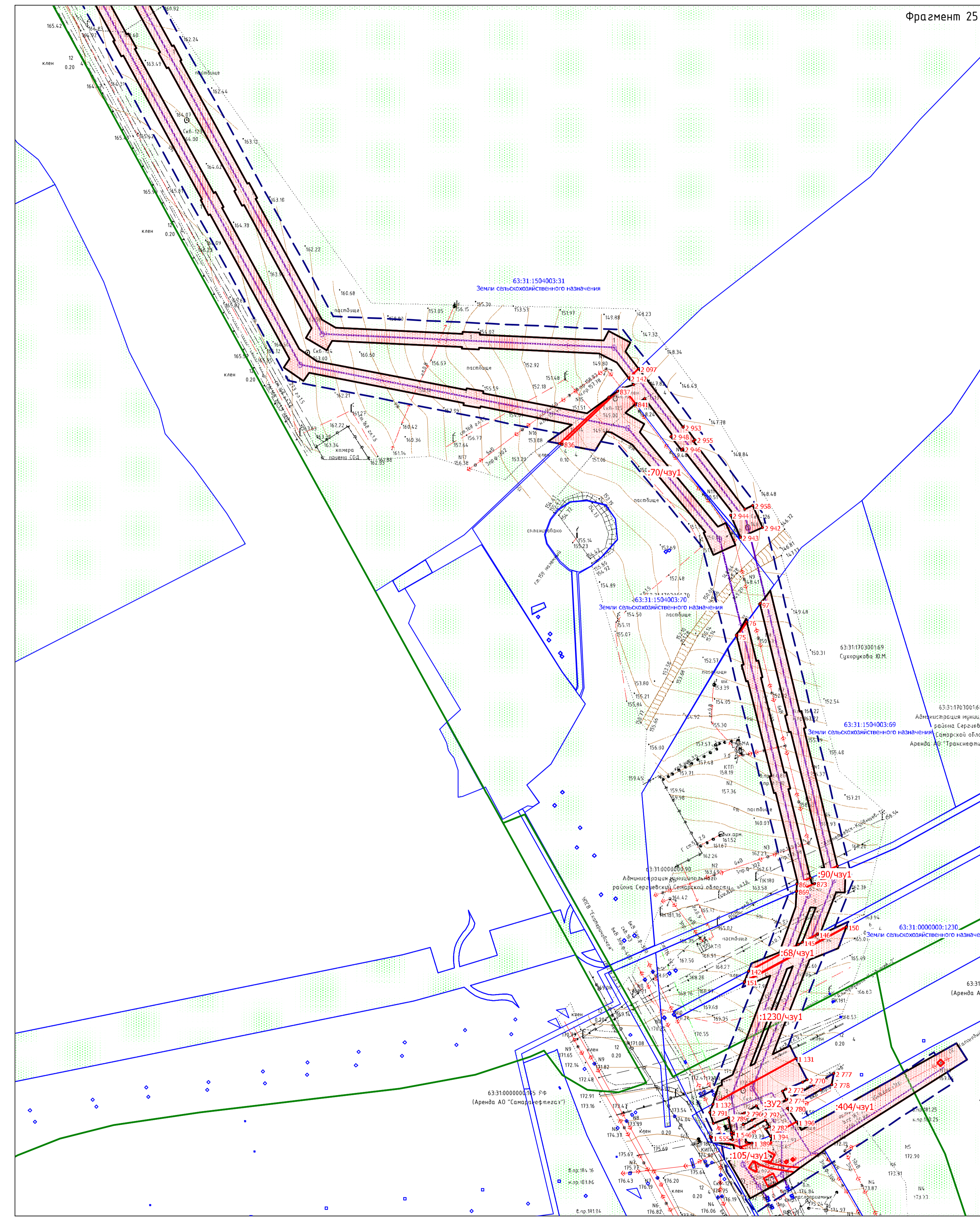
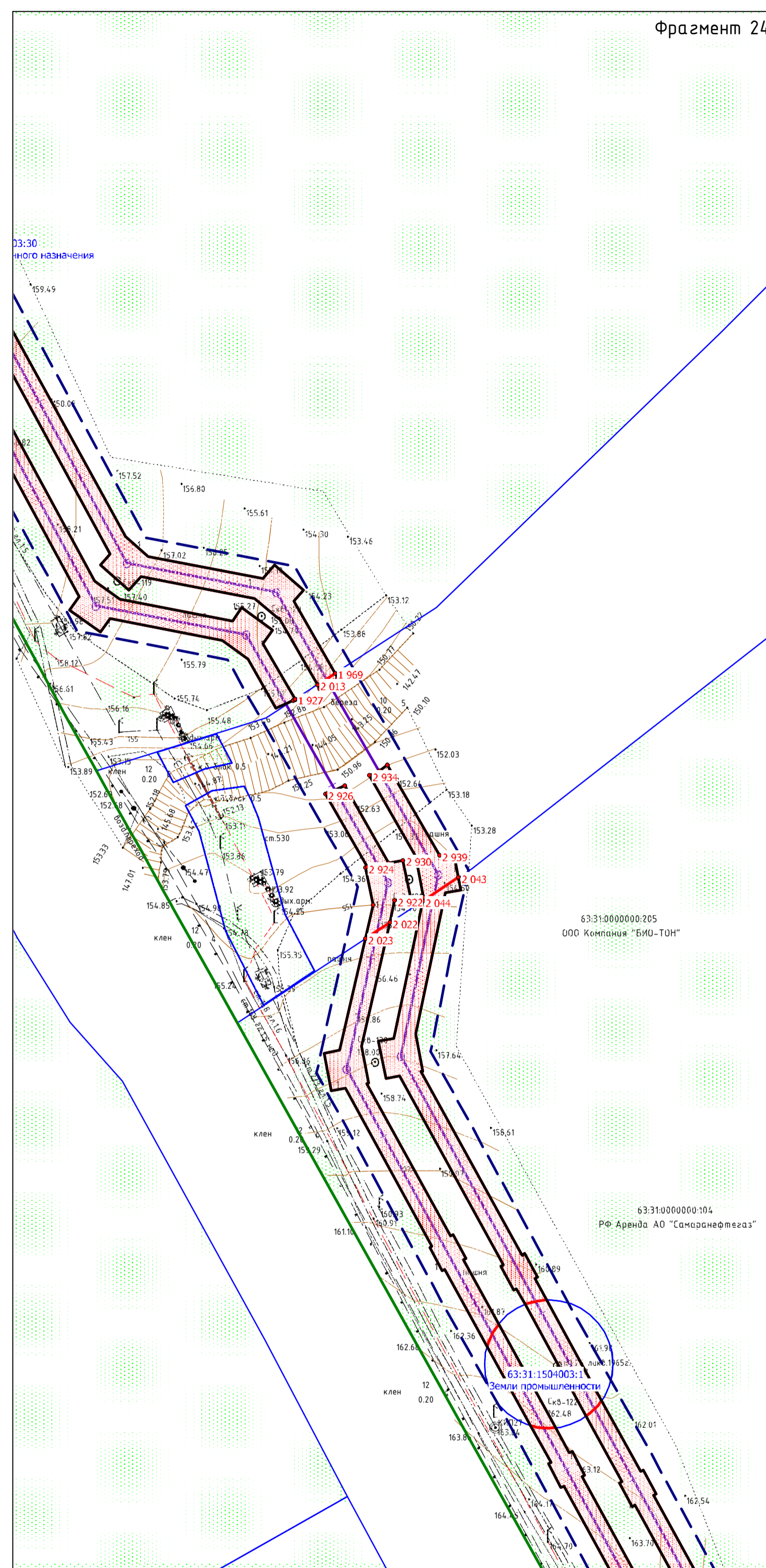
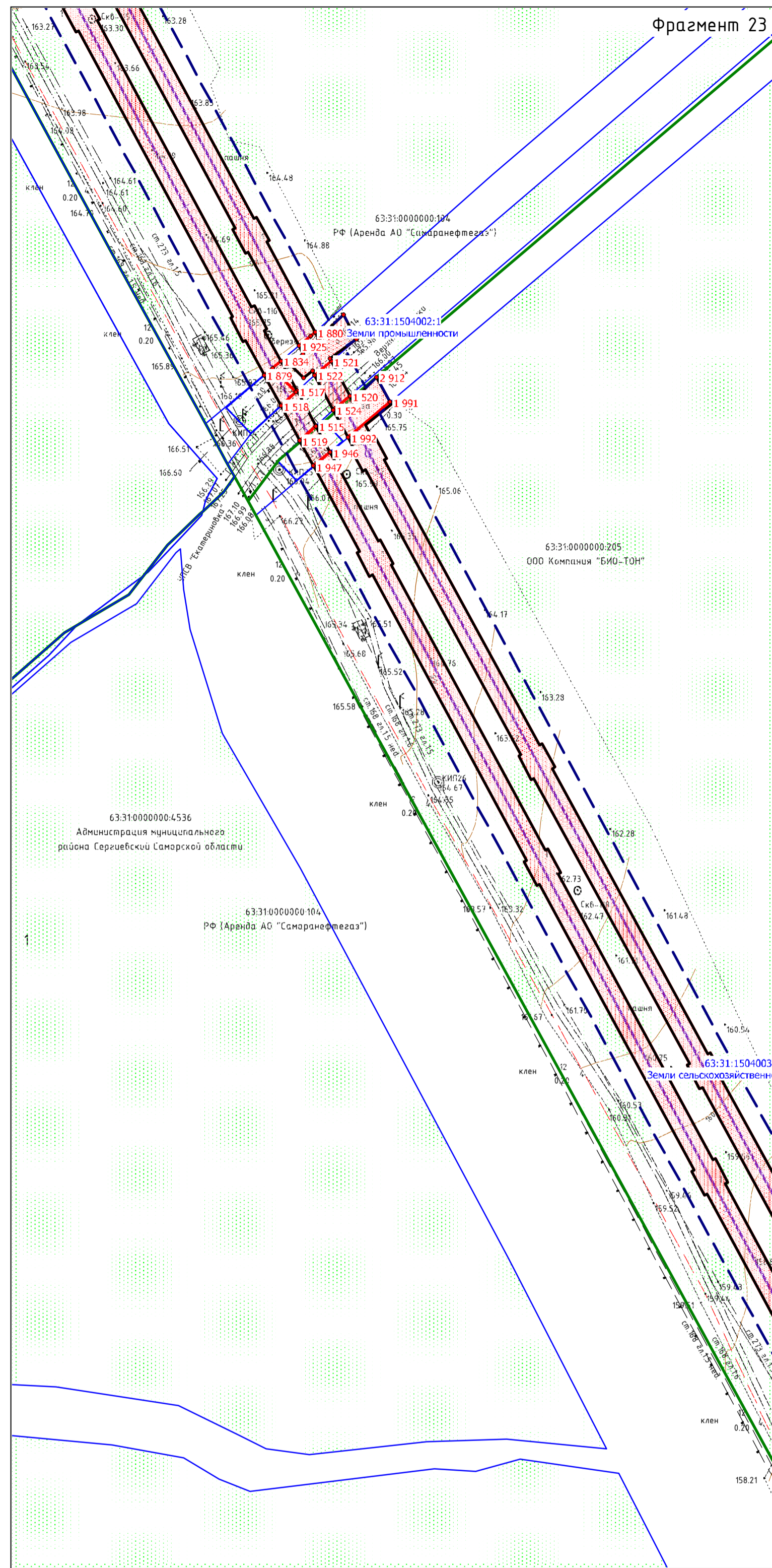


ЧЕРТЕЖ МЕЖЕВАНИЯ ТЕРРИТОРИИ
 строительства объекта АО «Самарнефтегаз»: 1014ПЗ «ПС 35/10 кв «Южно-Орловская»,
 расположенного на территории муниципального района Сергиевский в границах сельских поселений Черновка, Верхняя Орлянка, Воронье



Заказчик : АО «Самарнефтегаз»					1014ПЗ		
Изм.	Лист	№ документа	Подпись	Дата	1014ПЗ «ПС 35/10 кв «Южно-Орловская», расположенного на территории муниципального района Сергиевский в границах сельских поселений Черновка, Верхняя Орлянка, Воронье		
Разработал	Вдовина М.Н.				Проект межевания территории	Страниц	Лист
Проверил	Чубенко М.А.				Графическая часть	П	9
Нач. отдела	Чубенко М.А.				Чертеж межевания территории	000 «СамарНИИнефть»	
Масштаб 1:2 000							